

ROZVOJOVÁ PLOCHA VYMEZENÁ ÚZEMNÍM PLÁNEM

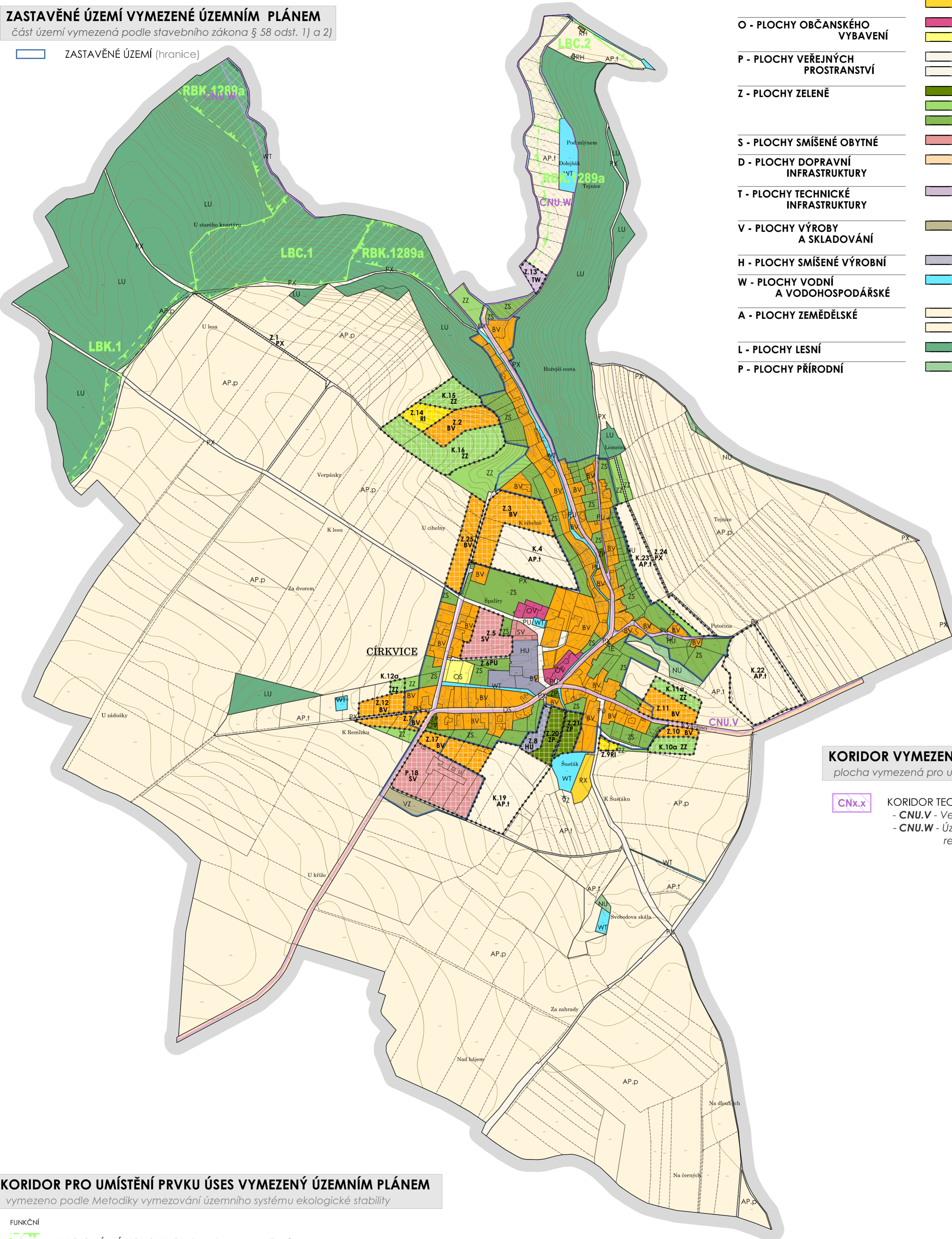
část území, kde dochází ke změně stávajícího využití

-  ZASTAVITELNÁ PLOCHA (hranice a označení)
-  PLOCHA PŘESTAVBY (hranice plochy a označení)
-  PLOCHA ZMĚNY V KRAJINĚ (hranice a označení)

ZASTAVĚNÉ ÚZEMÍ VYMEZENÉ ÚZEMNÍM PLÁNEM













































část území vymezená podle stavebního zákona § 58 odst. 1) a 2)

-  ZASTAVĚNÉ ÚZEMÍ (hranice)











PLOCHY S ROZDÍLNÝM ZPŮSOBEM VYUŽITÍ - urbanistická koncepce

první úroveň členění ploch RZV převzata z vyhl. č. 501/2006 Sb.

| | Plocha stabilizovaná | Plocha změny | Označení plochy | |
|--|---|---|-----------------|---|
| B - PLOCHY BYDLENÍ |  |  | BV / BV | BYDLENÍ VENKOVSKÉ |
| R - PLOCHY REKREACE |  |  | RI | REKREACE INDIVIDUÁLNÍ |
| |  |  | RH | REKREACE HROMADNÁ - REKREAČNÍ AREÁLY |
| |  |  | RX | REKREACE JINÁ |
| O - PLOCHY OBČANSKÉHO VYBAVENÍ |  |  | OV | OBČANSKÉ VYBAVENÍ VEŘEJNÉ |
| |  |  | OS | OBČANSKÉ VYBAVENÍ - SPORT |
| P - PLOCHY VEŘEJNÝCH PROSTRANSTVÍ |  |  | PU / PU | VEŘEJNÁ PROSTRANSTVÍ VŠEOBECNÁ |
| |  |  | PX / PX | VEŘEJNÁ PROSTRANSTVÍ JINÁ |
| Z - PLOCHY ZELENĚ |  |  | ZP / ZP | ZELEŇ - PARKY A PARKOVÉ UPRAVENÉ PLOCHY |
| |  |  | ZZ / ZZ | ZELEŇ - ZAHRADY A SADY |
| |  |  | ZS | ZELEŇ ŠÍDELNÍ OSTATNÍ |
| S - PLOCHY SMÍŠENÉ OBYTNÉ |  |  | SV / SV | SMÍŠENÉ OBYTNÉ VENKOVSKÉ |
| D - PLOCHY DOPRAVNÍ INFRASTRUKTURY |  |  | DS | DOPRAVA SILNIČNÍ |
| T - PLOCHY TECHNICKÉ INFRASTRUKTURY |  |  | TE | ENERGETIKA |
| |  |  | TW | VODNÍ HOSPODÁŘSTVÍ |
| V - PLOCHY VÝROBY A SKLADOVÁNÍ |  |  | VZ | VÝROBA ZEMĚDĚLSKÁ A LESNICKÁ |
| H - PLOCHY SMÍŠENÉ VÝROBNÍ |  |  | HU / HU | SMÍŠENÉ VÝROBNÍ VŠEOBECNÉ |
| W - PLOCHY VODNÍ A VODOHOSPODÁŘSKÉ |  |  | WT | VODNÍ A VODNÍCH TOKŮ |
| A - PLOCHY ZEMĚDĚLSKÉ |  |  | AP.p | POLE A TRVALÉ TRAVNÍ POROSTY - POLE |
| |  |  | AP.1 / AP.1 | - TRVALÉ TRAVNÍ POROSTY |
| L - PLOCHY LESNÍ |  |  | LU | LESNÍ VŠEOBECNÉ |
| P - PLOCHY PŘÍRODNÍ |  |  | NU | PŘÍRODNÍ VŠEOBECNÉ |


OSTATNÍ INFORMATIVNÍ JEV

podkladová geografická data od ČÚZK

-  VRSTEVNICE ZESÍLENÁ (á 10 m)
-  VRSTEVNICE HLAVNÍ (á 2 m)
-  HRANICE PARCELY KN ČR
-  HRANICE PARCELY KN ČR Z MAP POZEMKOVÉ EVIDENCE
-  VNITŘNÍ KRESBA
-  OZNAČENÍ STAVEBNÍ PARCELY
-  OZNAČENÍ POZEMKOVÉ PARCELY
-  HRANICE ŘEŠENÉHO ÚZEMÍ




KORIDOR VYMEZENÝ ÚZEMNÍM PLÁNEM

plocha vymezená pro umístění vedení dopravní nebo technické infrastruktury a jiné záměry

-  **CNX.x** KORIDOR TECHNICKÉ INFRASTRUKTURY (hranice a označení)
- **CNU.V** - Vedení veřejného vodovodu (ÚP)
- **CNU.W** - Území vhodné pro realizaci opatření zvyšujících retenční a akumulaci schopnost krajiny (ÚP)

KORIDOR PRO UMÍSTĚNÍ PRVKU ÚSES VYMEZENÝ ÚZEMNÍM PLÁNEM



vymezeno podle Metodiky vymezení územního systému ekologické stability

-  FUNKČNÍ REGIONÁLNÍ BIODORIDOR (hranice a označení)
-  LOKÁLNÍ BIOCENTRUM (hranice a označení)
-  LOKÁLNÍ BIODORIDOR (hranice a označení)

ÚZEMNÍ PLÁN CÍRKVICE

POŘIZOVATEL : **MĚSTSKÝ ÚŘAD KOLÍN**
ODB. INVESTIC A ÚZEMNÍHO PLÁNOVÁNÍ
KARLOVO NÁM. 78, 280 12, Kolín I
Na žádost Obce Církvice.

ZPRACOVATEL : **ING. ARCH. PAVEL KROLÁK**, URBANIST.EU
ŽÁZVORKOVA 1998, PRAHA 5, 155 00

| | | | |
|---|--|-------------|---|
| STUPEŇ : | NÁVRH | ČÍSLO VÝK.: | 2 |
| VÝKRES : | HLAVNÍ VÝKRES | SEVER : |  |
| AUTOŘI : | ING. ARCH. PAVEL KROLÁK, ING. EVA REZNIČKOVÁ, ING. MICHAL ŠATAVA | PARÉ : | |
| MĚŘÍTKO : | 1 : 5 000 | DATUM : | 01 / 2024 |
|  | | | |

DOKUMENTACE JE CHRÁNĚNA DLE AUTORSKÉHO ZÁKONA